

**ΠΙΝΑΚΑΣ ΠΡΟΝΟΙΩΝ ΠΟΛΕΟΔΟΜΙΚΩΝ ΖΩΝΩΝ**


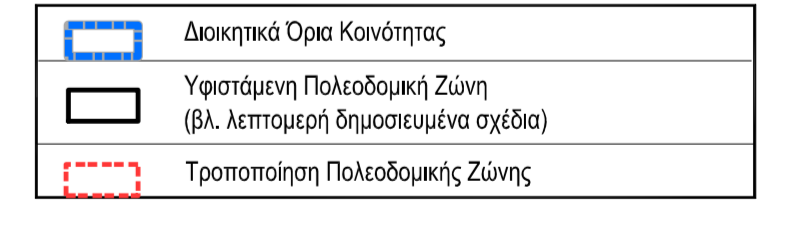
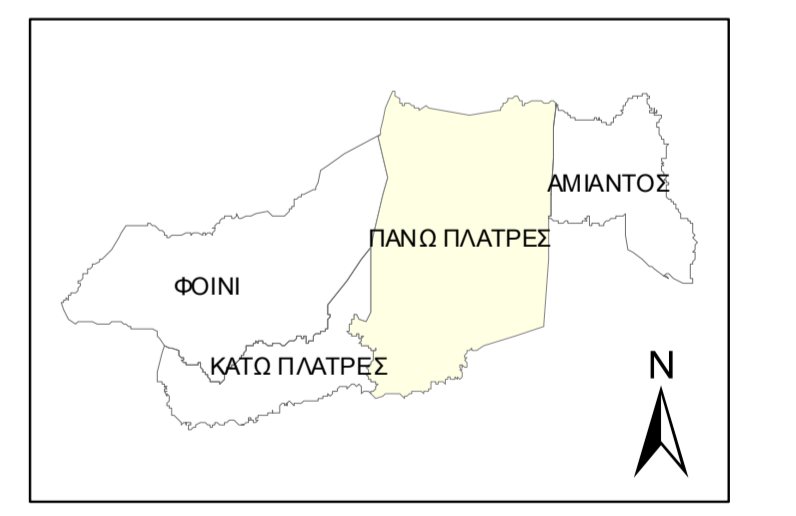
Ζώνη	Ανώτατος Συντελεστής Δόμησης	Ανώτατος Αριθμός Ορόφων	Ανώτατο Ύψος (μέτρα)	Ανώτατο Ποσοστό Κάλυψης
H2	0,90 : 1	2	8,30	0,50 : 1
H4α	0,50 : 1	2	8,30	0,30 : 1
H5	0,35 : 1	2	8,30	0,20 : 1
H5α	0,35 : 1	2	8,30	0,20 : 1
H6	0,20 : 1	2	8,30	0,20 : 1
H6β	0,20 : 1	2	8,30	0,15 : 1
H7	0,15 : 1	2	8,30	0,15 : 1
H8	0,10 : 1	2	8,30	0,10 : 1
Z1	0,06 : 1	2	8,30	0,06 : 1
Z3	0,01 : 1	1	5,00	0,01 : 1

Σημειώσεις: 1. Για τις πιο πάνω Ζώνες ισχύουν επιπρόσθετα οι πρόνοιες και η πολιτική που περιέχονται στο κείμενο της Δήλωσης Πολιτικής.  
 2. Οι Πολεοδομικές Ζώνες είναι σχεδιασμένες στην υφιστάμενη βάση του Τιμήματος Κτηματολογίου και Χαρτομετρίας. Η λεπτομέρεια των Ζωνών θα πρέπει να ανταποφάλλεται με τα επίσημα κτηματολογικά σχέδια για σκοπούς ακρίβειας.  
 3. Οι τροποποιήσεις έγιναν μετά από την έγκριση της πρότασης με αρ.1573/2014 από το Υπουργικό Συμβούλιο, στις 14/01/2015.

Η Ζώνες με επικρατούσα χρήση την κατοικία  
 Ζ Ζώνες Προστασίας (Αρχαιολογικοί χώροι, χώροι φυσικής καλλονής, δάση, προστατευόμενα τοπία, γεωμορφώματα, γόνιμη/αρδευόμενη γη/ αναδασμός, ποταμοί-αργάκια, γεωπύργες κλπ.)

**ΔΗΛΩΣΗ ΠΟΛΙΤΙΚΗΣ ΕΠΑΡΧΙΑ ΛΕΜΕΣΟΥ**

**ΧΩΡΟΤΑΞΙΚΗ ΠΕΡΙΟΧΗ Ι**



ΤΜΗΜΑ ΠΟΛΕΟΔΟΜΙΑΣ ΚΑΙ ΟΙΚΗΣΕΩΣ

**ΠΑΝΩ ΠΛΑΤΡΕΣ Πολεοδομικές Ζώνες ΕΓΚΡΙΜΕΝΕΣ**  
 (Μετά από απόφαση του Υπουργικού Συμβουλίου)

Υπεύθυν Μελέτης: Ε. Τάμπαλη	Σχεδιαστής: Ε. Ιωακείμ
Έλεγχος: Μ. Καρεκλής	Εγκριτής: Α. Αριστοπούλου-Κληρίδου
Κλίμακα: 1:5000	Ημερομηνία: Φεβρουάριος 2015
Αρ. Σχεδίου: ΔΥΠΕ 2015/ΑΕΜ Η07	Αρ. Γνωστοποίησης: